

























Legende

	Bestand		Planung
	Gebäude		Gebäude
	Straße Asphalt		Zufahrt/Stellplatz
	Trinkwasserleitung		Abbruch Bestand
	Hausanschlüsse		Abbruch Leitung
	Transportleitung		Trinkwasserleitung
	SW/MW Kanal		Transportleitung
	Stromkabel		Entwässerung
	Steuerkabel		Stromkabel
	Kabelleerrohr		Steuerkabel
	Zaun		Kabelleerrohr

1285/2 Flurstücksnummer
Landtschaftsschutzgebiet „Ottlienberg“,
nach Verordnung 29. Oktober 2018
(neu ausgewiesen)

<h1 style="text-align: center;">Hochbehälter Ottilienberg</h1> <h2 style="text-align: center;">Neubau Provisorium PE-Druckbrecher</h2>			
		Stadtwerke Schorndorf GmbH Rems-Murr-Kreis Robert-Bosch-Str. 9 73164 Schorndorf	
Auftraggeber		Unterschrift	Datum
		RBS wave GmbH Standort Weillimdorf Mittlerer Pfad 2-4 70499 Stuttgart Tel. 0711 - 18571-500	
		I.V.	
Planung		Unterschrift	Datum
Zeichnungs-Nummer	Maßstab	Datum	<h2 style="text-align: center;">Ausschreibung</h2>
119671 - 2 - 6.001	1 : 250	20.05.2026	
Planbezeichnung			
<h2 style="text-align: center;">Lageplan</h2> <h3 style="text-align: center;">mit neuer Gelände Bestand</h3>			
			Beilage
			Gezeichnet
			Geprüft
			P. Blank
<small>Die vorliegenden Unterlagen sind unser Eigentum und als solche urheberrechtlich geschützt. Die Vervielfältigung und Vervielfältigung bedarf unserer vorherigen schriftlichen Zustimmung. Wir weisen darauf hin, dass eine Vervielfältigung unseres Urheberrechtes zurechenbar Schritte bis hin zum Schadenersatzanspruch zur Folge hat.</small>			Planformat 420 x 694